

SurPad 4.0

CAD도면에서

라인측설 방법



부 성 측 기

서울시 서초구 강남대로 43길 31(상익빌딩2층)

TEL)02-3487-2277(대) / FAX)02-3487-2279

www.kbusung.co.kr

AUTO CAD에서 DWG,DXF 파일로 저장 시

파일유형을 AutoCAD 2004/LT2004 (*.dwg) / (*.dxf)이하 버전

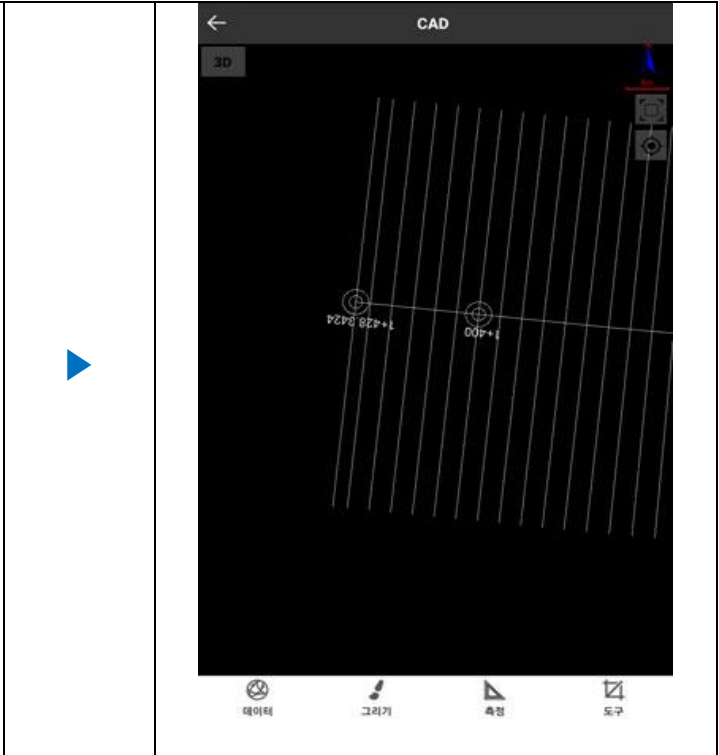

으로 저장한 후에 SURPAD/MAP폴더에 저장한다



1.측정 ▶ CAD(도면) 클릭

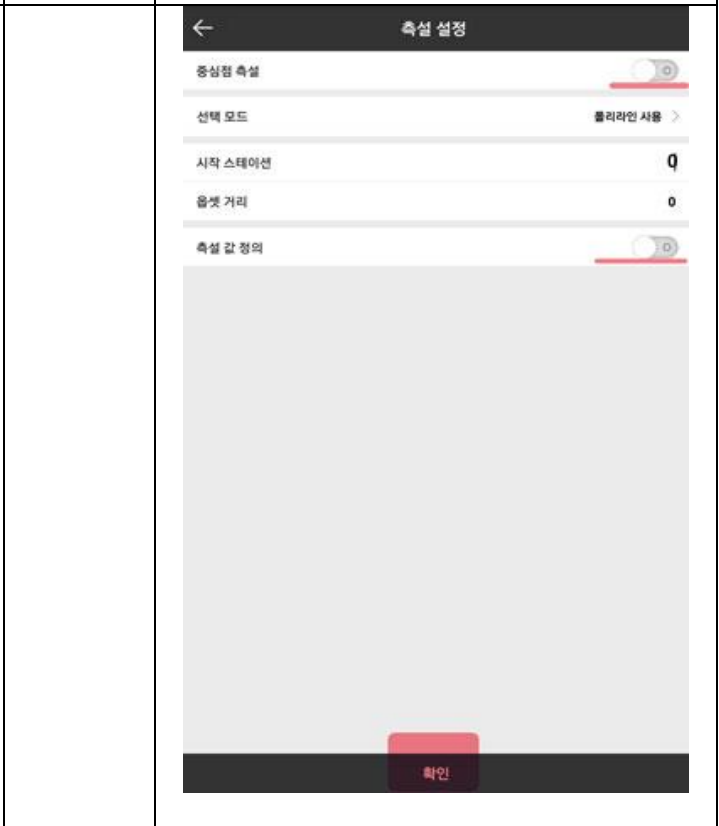
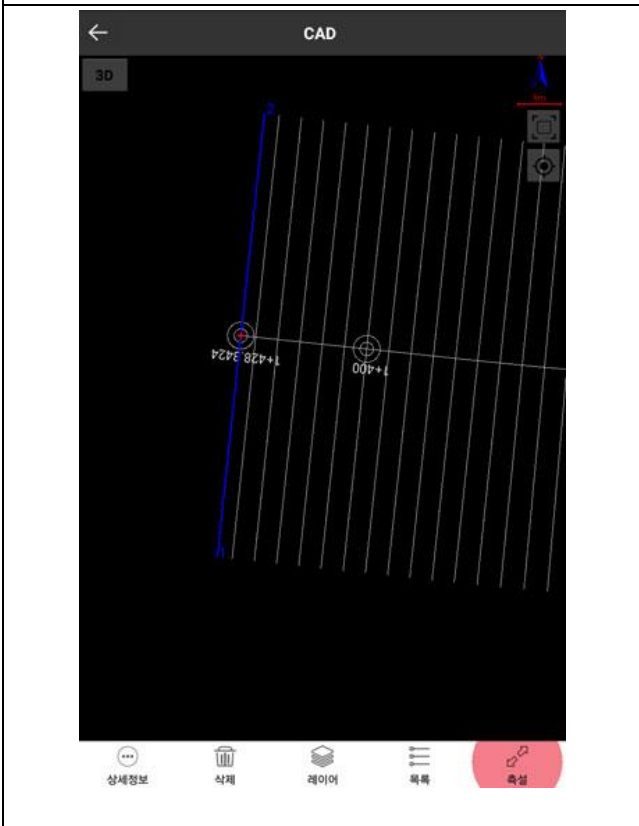


2.데이터-불러오기 클릭



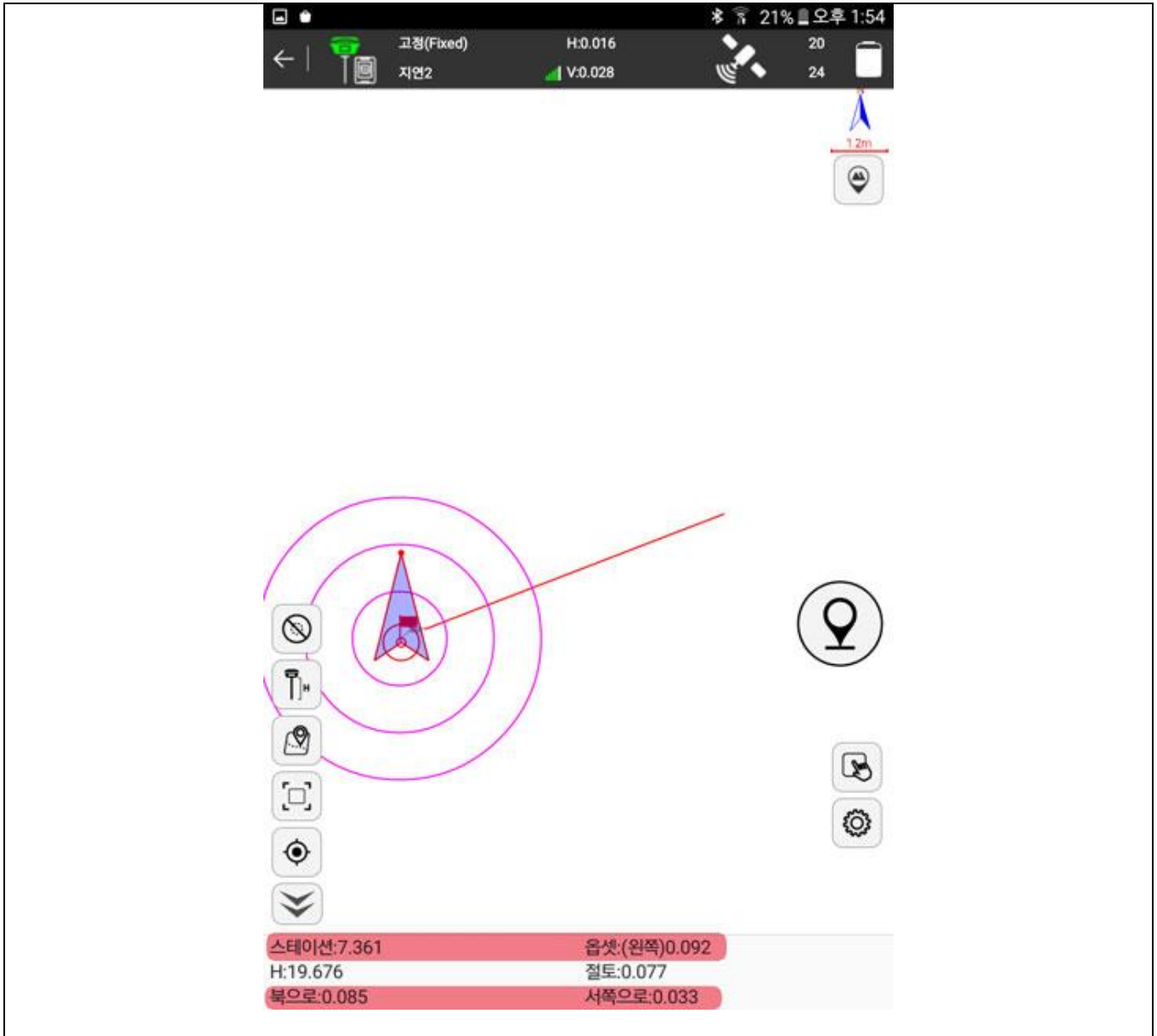
3. 도면선택 후 확인 클릭

4.라인측설하고자 라인선택



5.측설 클릭

6.중심점측설,측설 값 정의 비활성화후 시작스테이션에 0입력하고 확인클릭



7.남(북),동(서)가 0.000m 되도록 라인측설

*스테이션 및 오프셋 : 현재 GPS 위치